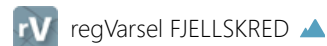




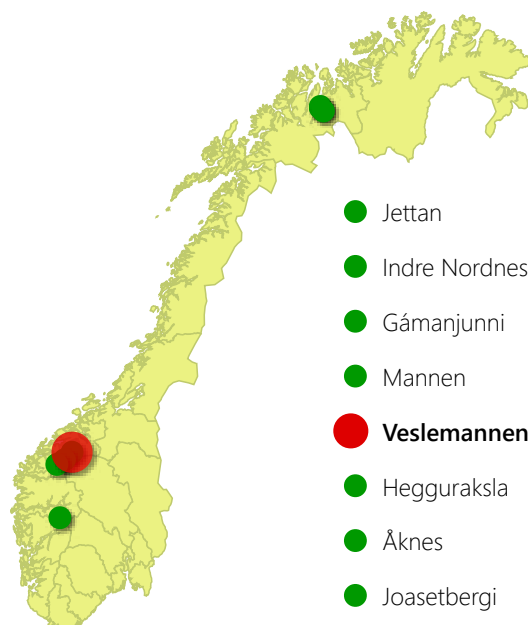
NVE

Fjellskrediverkingen
NVE, Seksjon for fjellskred
www.nve.no/fjellskred



VARSEL OM RØDT FARENIVÅ FOR VESLEMANNEN

Dato: 1. september 2019



Veslemannen

RØDT FARENIVÅ

NVE overvåker kontinuerlig og i sanntid syv ustabile fjellparti som alle utgjør en høy risiko for fjellskred. Hvert fjellparti har til enhver tid et farenivå etter skala på fire trinn: Lav (grønn), moderat (gul), høy (oransje) og ekstrem (rød) fare.

Bevegelsene har avtatt noe i løpet av natten. NVE opprettholder rødt farenivå

Veslemannen er en liten, men svært aktiv del av fjellpartiet Mannen.

Bevegelsene har avtatt noe i den øvre/midtre delen hvor den er rundt 10 cm pr døgn. I det nedre frontpartiet er bevegelsene noenlunde uendret, rundt 8-9 cm/ døgn.

Det er meldt litt nedbør i dag og i morgen, noe mer på tirsdag.

NVE opprettholder rødt farenivå.

Ved rødt farenivå blir det daglig publisert to rapporter, ca. klokka 09 og ca. klokka 18 på www.varsom.no/fjellskredovervaking/varsel/veslemannen/.

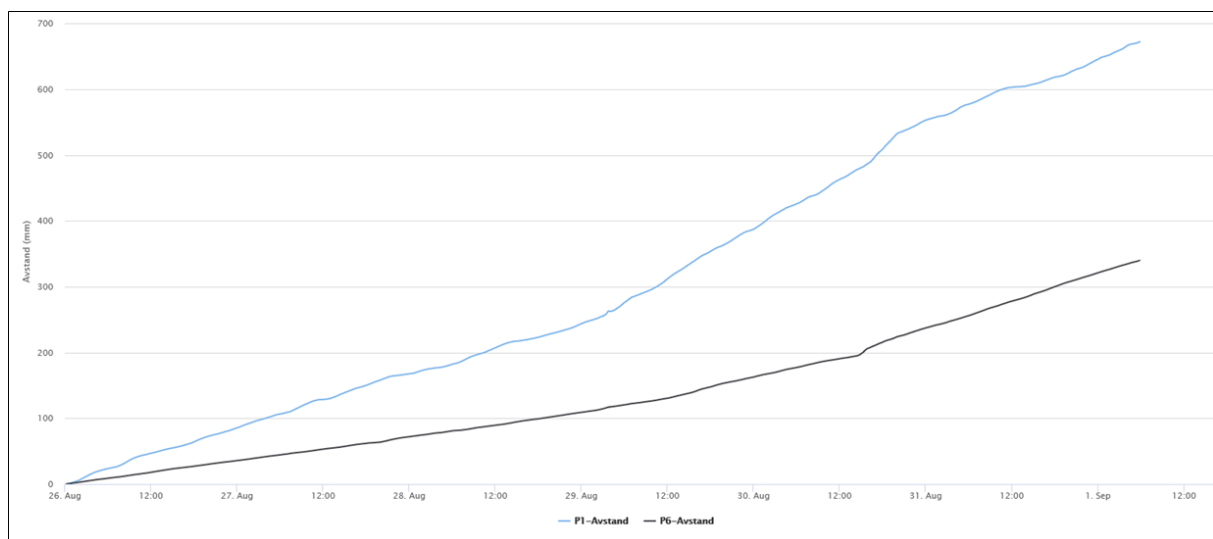
Les mer om Mannen og Veslemannen på www.nve.no/flaum-og-skred/fjellskredovervaking/mannen

NVE sin pressetelefon: 489 97 667 (ikke SMS)

Tabell 1: Måledata den 31. august 2019 kl. 08:50

Målinger	Avlesning	Siste døgn	Sist uke	Sist måned
Bevegelser				
Radar pkt 1 (øvre del) (mm)		99	750	2401
Radar pkt 6 (nedre del) (mm)		85	379	818
Meteorologiske data				
Temperatur (°C)	8			
Nedbør (mm)		0,1	5	

Figur 1: *Bevegelser siste uke for P1 (øvre/midtre del) og P6 (nedre frontparti)*



Figur 2: *Plassering av radarpunkter.*

